



«СОГЛАСОВАНО»
Начальник Управления образования
Администрации города Переславля-
Залесского

О.Л.Блохина

«23» сентября 2023 г.



УТВЕРЖДАЮ»
Директор МУ ДО ДЮСШ

И.Н.Жуков

«23» сентября 2023г.

«СОГЛАСОВАНО»
начальник ОГИБДД ОМВД России
по городскому округу город
Переславль-Залесский, майор
полиции

Э.А. Федосеев

«23» сентября 2023 г.



ПАСПОРТ

дорожной безопасности образовательной организации
Муниципальное учреждение дополнительного образования
Детско-юношеская спортивная школа г.Переславля-Залесского

2023 год

Общие сведения

Муниципальное учреждение дополнительного образования детско-юношеская спортивная школа г.Переславля-Залесского

Тип образовательной организации: организация дополнительного образования

Юридический адрес: 152020, Ярославская область, г.Переславль-Залесский, ул.Свободы,40.

Фактический адрес: 152020, Ярославская область, г.Переславль-Залесский, ул.Свободы,40.

Руководители образовательной организации:

Директор(заведующий):Жуков Иван Николаевич, тел. 89038227622

Заместитель директора по учебно-спортивной работе: Чугунов Алексей Вячеславович, тел. 89012784299

Ответственные работники муниципального органа образования:

Главный специалист МУ «ЦОФ»

Войдилова Алена Александровна, 8(48535) 3-23-52

Ответственный от отдела ГИБДД ОМВД России: старший инспектор по пропаганде безопасности дорожного движения ОГИБДД ОМВД России по городскому округу город Переславль-Залесский, капитан полиции Владимир Александр Сергеевич, телефон:
8 (48535) 3-11-50.

Руководитель или ответственный работник дорожно-эксплуатационной организации, осуществляющей содержание улично-дорожной сети (УДС): директор МКУ "Многофункциональный Центр развития города Переславля-Залесского" Горелова Наталья Александровна, телефон:
8 (48535) 3-04-64.

Ответственные работники за мероприятия по профилактике детского травматизма: заместитель директора по учебно-спортивной работе Чугунов Алексей Вячеславович, тел. 89012784299

Количество обучающихся (учащихся, воспитанников) 662

Наличие уголка по БДД : отсутствует

Наличие класса по БДД : отсутствует

Наличие автогородка (площадки) по БДД : отсутствует

Наличие автобуса в образовательной организации : отсутствует

Время занятий в образовательной организации: с 8:00 до 20:00

Телефоны оперативных служб:
МВД (полиция): 3-19-89, 02, 102 (сотовая связь)
МЧС (единая служба спасения) 01,112 (сотовая связь)
ЕДДС: 2-00-12, 3-11-55
Скорая помощь: 03
Отделение УФСБ России в г.Переславле-Залесском: 3-14-02
Консультант отдела по ВМР и ЧС: 3-15-54

Содержание

- I. План-схемы образовательной организации (сокращение – ОО).
 1. Район расположения образовательной организации, пути движения транспортных средств и детей (обучающихся).
 2. Организация дорожного движения в непосредственной близости от образовательной организации с размещением соответствующих технических средств организации дорожного движения, маршруты движения детей и расположение парковочных мест.
 3. Маршруты движения организованных групп детей от образовательной организации к стадиону, парку или спортивно-оздоровительному комплексу.
 4. Пути движения транспортных средств к местам разгрузки/погрузки и рекомендуемые безопасные пути передвижения детей по территории образовательной организации.


- II. Информация об обеспечении безопасности перевозок детей специальным транспортным средством (автобусом).
 1. Общие сведения.
 2. Маршрут движения автобуса образовательной организации.
 3. Безопасное расположение остановки автобуса у образовательной организации.

III. Приложения.

План-схема пути движения транспортных средств и детей при проведении дорожных ремонтно-строительных работ вблизи образовательной организации.

I. План-схемы образовательной организации

1. Район расположения образовательной организации, пути движения транспортных средств и детей (обучающихся)



Рекомендации к составлению план-схемы района расположения образовательной организации

1. Район расположения образовательной организации определяется группой жилых домов, зданий и улично-дорожной сетью с учетом остановок общественного транспорта (выходов из станций метро), центром которого является непосредственно образовательная организация;

2. Территория, указанная на схеме, включает:

- образовательную организацию;
- стадион вне территории образовательной организации, на котором могут проводиться занятия по физической культуре (*при наличии*);
- парк, в котором могут проводиться занятия с детьми на открытом воздухе (*при наличии*);
- спортивно-оздоровительный комплекс (*при наличии*);
- жилые дома, в которых проживает большая часть детей данной образовательной организации;
- автомобильные дороги и тротуары.

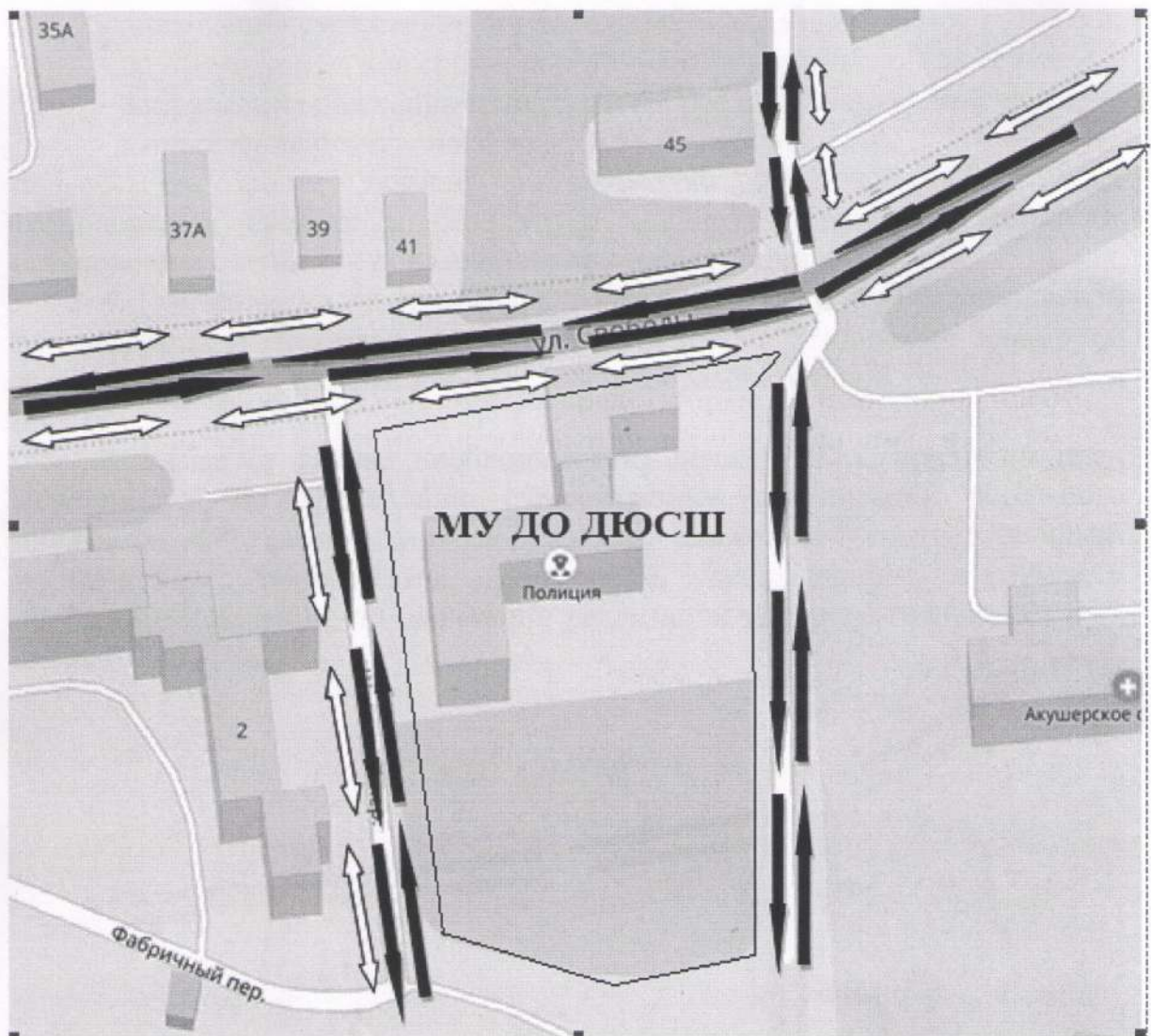
3. На схеме обозначены:

- расположение жилых домов, зданий и сооружений;
- сеть автомобильных дорог;
- пути движения транспортных средств;
- пути движения детей в/из образовательную организацию;
- опасные участки (места несанкционированных переходов на подходах к образовательной организации, места имевших место случаев дорожно-транспортных происшествий с участием детей-пешеходов и детей-велосипедистов);
- уличные (наземные – регулируемые / нерегулируемые) и внеуличные (надземные / подземные) пешеходные переходы;
- названия улиц и нумерация домов.

Схема необходима для общего представления о районе расположения образовательной организации. На схеме обозначены наиболее частые пути движения детей от дома (от отдаленных остановок маршрутных транспортных средств) к образовательной организации и обратно.

При исследовании маршрутов движения детей необходимо уделить особое внимание опасным зонам, где дети пересекают проезжие части дорог не по пешеходному переходу.

2. Схема организации дорожного движения в непосредственной близости от образовательной организации с размещением соответствующих технических средств организации дорожного движения, маршрутов движения детей и расположения парковочных мест



Рекомендации к составлению схемы организации дорожного движения в непосредственной близости от образовательной организации

1. Схема организации дорожного движения ограничена автомобильными дорогами, находящимися в непосредственной близости от образовательной организации.
2. На схеме обозначаются:

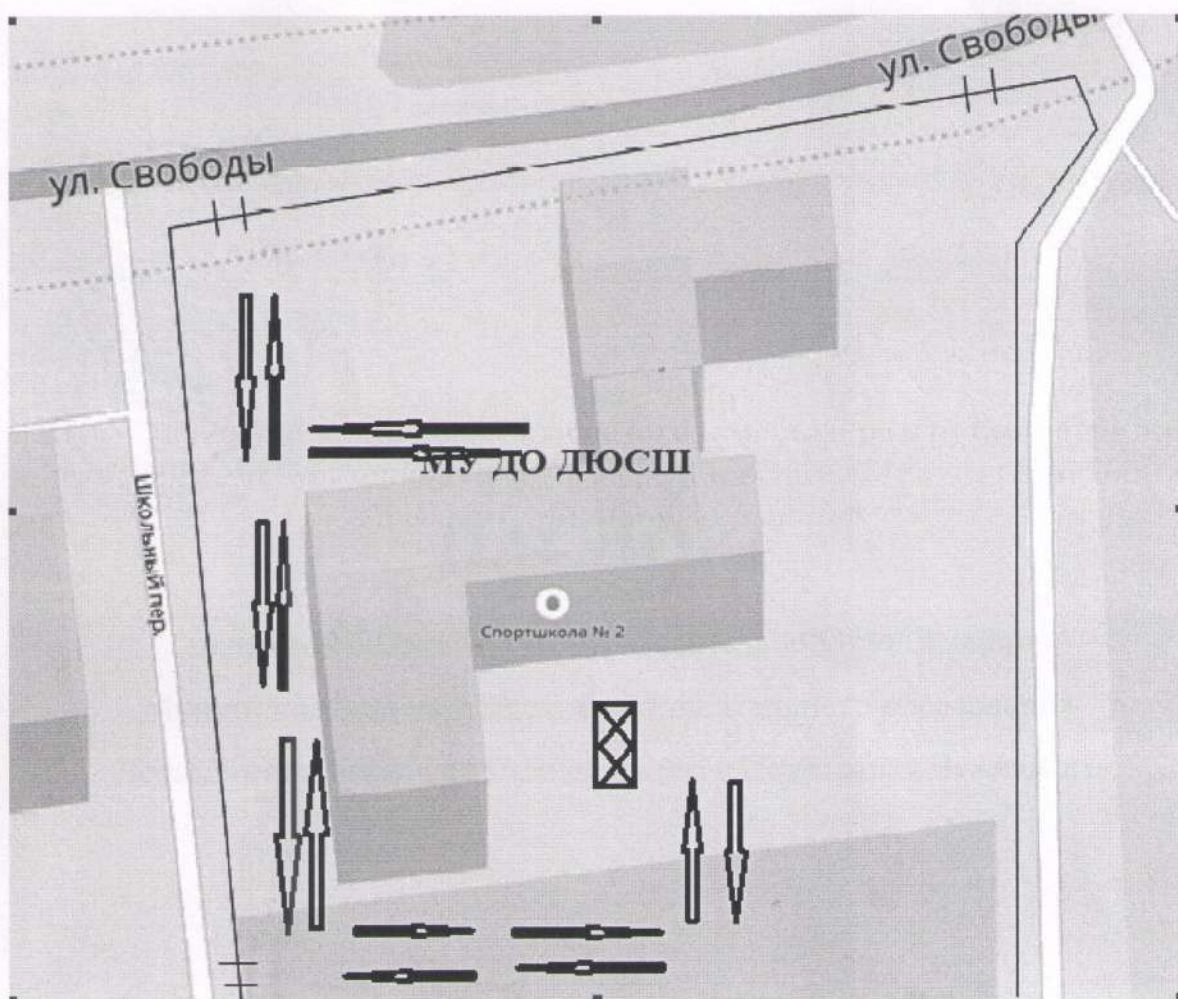
- здание образовательной организации с указанием территории, принадлежащей непосредственно образовательной организации (при наличии указать ограждение территории);
- автомобильные дороги и тротуары;
- уличные (наземные – регулируемые/нерегулируемые) и внеуличные (надземные/подземные) пешеходные переходы на подходах к образовательной организации;
- дислокация существующих дорожных знаков и дорожной разметки;
- другие технические средства организации дорожного движения;
- направление движения транспортных средств по проезжей части;
- направление безопасного маршрута движения детей.

3. На схеме указано расположение остановок маршрутных транспортных средств и безопасные маршруты движения детей от остановочного пункта к образовательной организации и обратно;

4. При наличии стоянки (парковочных мест) около образовательной организации, указывается место расположение и безопасные маршруты движения детей от парковочных мест к образовательной организации и обратно.

К схеме (в случае необходимости) должен быть приложен план мероприятий по приведению существующей организации дорожного движения к организации дорожного движения, соответствующей нормативным техническим документам, действующим в области дорожного движения, по окончании реализации которого готовится новая схема.

3. Пути движения транспортных средств к местам разгрузки/погрузки и рекомендуемые безопасные пути передвижения детей по территории образовательной организации



Рекомендации к составлению схемы пути движения транспортных средств к местам разгрузки/погрузки и рекомендуемые безопасные пути передвижения детей по территории образовательной организации

На схеме указывается примерная траектория движения транспортных средств на территории образовательной организации, в том числе места погрузки/разгрузки, а также безопасный маршрут движения детей во время погрузочно-разгрузочных работ.

В целях обеспечения безопасного движения детей по территории образовательной организации необходимо исключить пересечения путей движения детей и путей движения транспортных средств.